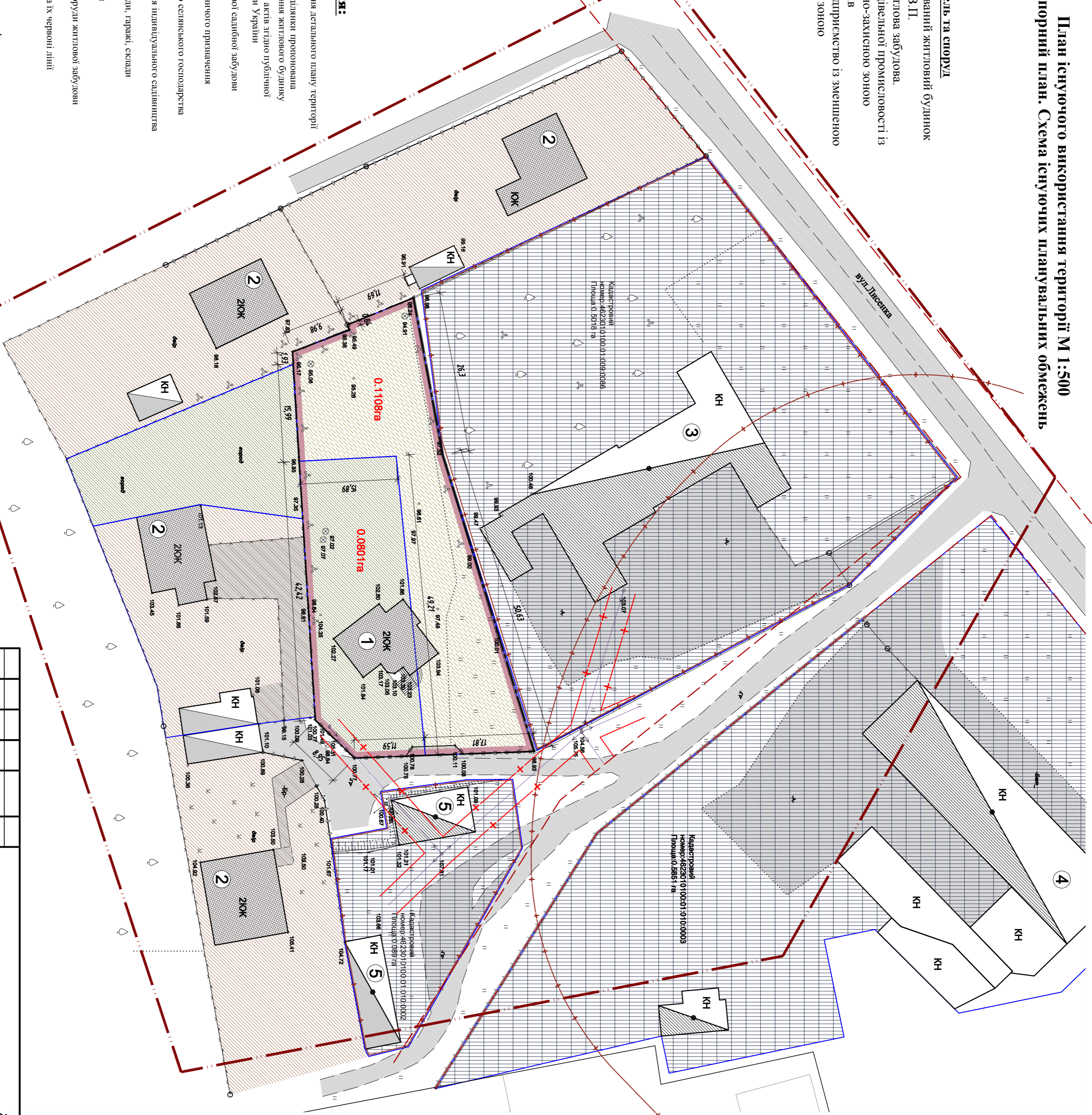


План існуючого використання території М 1:500 Опорний план. Схема існуючих планувальних обмежень

- ### Експлікація будівель та споруд
1. Самовільно збудований житловий будинок гр. Петрівського В.П.
 2. Індивідуальна житлова забудова.
 3. Підприємство будівельної промисловості із зменшеною санітарно-захисною зоною
 4. Турнівна продукція
 5. Деревнообробне підприємство із зменшеною санітарно-захисною зоною



УМОВНІ ПОЗНАЧЕННЯ:

- Межі опрацювання деталізованого плану території
- Межа земельної ділянки пропонується для обслуговування житлового будинку межа державних актів згідно публічної кадастрової карти України
- території житлової садибної забудови
- територія виробничого призначення
- землі особистого селянського господарства
- землі для ведення індивідуального садівництва
- виробничі споруди, гаражі, склади
- житлові будинки
- господарські споруди житлової забудови
- вулиці, дороги та їх червоні лінії
- грунтова дорога
- лісова траєкторія рослинності
- дерева
- ЛДП 0,4, 10 кв
- охоронна зона ЛДП
- санітарно-захисна зона

Примітки:

1. Даний архів розроблений на топогеодезичному плані, виконаному фірмою ТЗОВ НВП "Тео-транс" 2016р
2. Ділянки нанесені згідно актів публічної кадастрової карти України
3. Розміри вказані в метрах

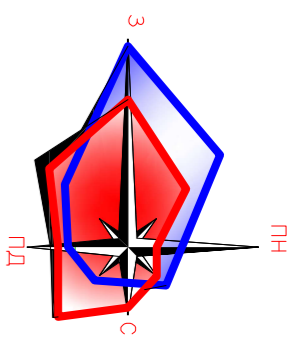
22/17 ДТТ

Замовник: Виконавчий комітет Миколаївської міської ради

Вид	Кіл. уч.	аркуш	№ док.	підпис	дата
Г.А.П					
Розробле					
Перевіряє					

План існуючого використання території М 1:500
Опорний план. Схема існуючих планувальних обмежень

ПП "АРКС"
ліцензія АВ/614302



Проектний план М 1:500. Основне креслення

Експлікація будівель та споруд

1. Самовільно збудований житловий будинок гр. Петрівського В.П.
2. Індивідуальна житлова забудова.
3. Підприємство будівельної промисловості із зменшеною санітарно-захисною зоною
4. Гуртівня продуктів
5. Деревообробне підприємство із зменшеною санітарно-захисною зоною
6. Проектована господарська споруда
7. Проектований фруктовий сад
8. Проектований город
9. Проектована альтаanka

УМОВНІ ПОЗНАЧЕННЯ:

Існ.	проекти.	опис
[Symbol]	[Symbol]	межі опрацювання детального плану території
[Symbol]	[Symbol]	межа земельної ділянки пропонується для обслуговування житлового будинку
[Symbol]	[Symbol]	межа державних актів згідно публічної кадастрової карти України
[Symbol]	[Symbol]	територія житлової садибної забудови
[Symbol]	[Symbol]	територія виробничого призначення
[Symbol]	[Symbol]	землі особистого селянського господарства
[Symbol]	[Symbol]	землі для ведення індивідуального садівництва
[Symbol]	[Symbol]	виробничі споруди, гаражі, склади
[Symbol]	[Symbol]	житлові будинки
[Symbol]	[Symbol]	господарські споруди житлової забудови
[Symbol]	[Symbol]	вулиці, дороги та їх червоні лінії
[Symbol]	[Symbol]	грунтова дорога
[Symbol]	[Symbol]	озеленені території
[Symbol]	[Symbol]	дерева та кущі
[Symbol]	[Symbol]	ДІП 0,4, 10 кв-т
[Symbol]	[Symbol]	охоронна зона ДІП
[Symbol]	[Symbol]	санітарно-захисна зона
[Symbol]	[Symbol]	мошениця бруківкою
[Symbol]	[Symbol]	город

ТЕХНІКО-ЕКОНОМІЧНІ ПОКАЗНИКИ:

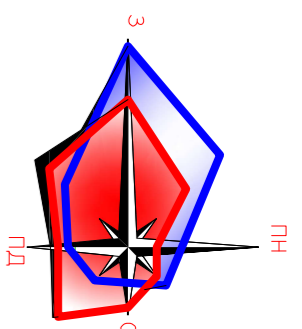
№ п/п	Найменування	Од. виміру	К-сть	Примітки
1	Площа в межах ДІП	га	2,08	
в межах земельної ділянки пропонується під будівництво житлового будинку господарських будівель та споруд				
1	Площа ділянки	га	0,1909	в межах 0,1108 + 0,0801
2	Площа забудови	м ²	189	в межах
3	Площа мошениця бруківкою	м ²	533	в межах ділянки
4	Площа озеленення	м ²	1187	
5	Високість території під забудову	%	10	

Вид	Кат. №	архив	№ док.	місця	дата
ГАЛП	Соля				
Розробка	Туз				
Перевірка	Соля				

Замовник:		Виконавчий комітет Миколаївської міської ради	
Проектний план М 1:500		Основне креслення	
Стадія	Архив	Архив	
ДІП	3		
ПТТ "АрхіС"		лицензія АВ/614302	

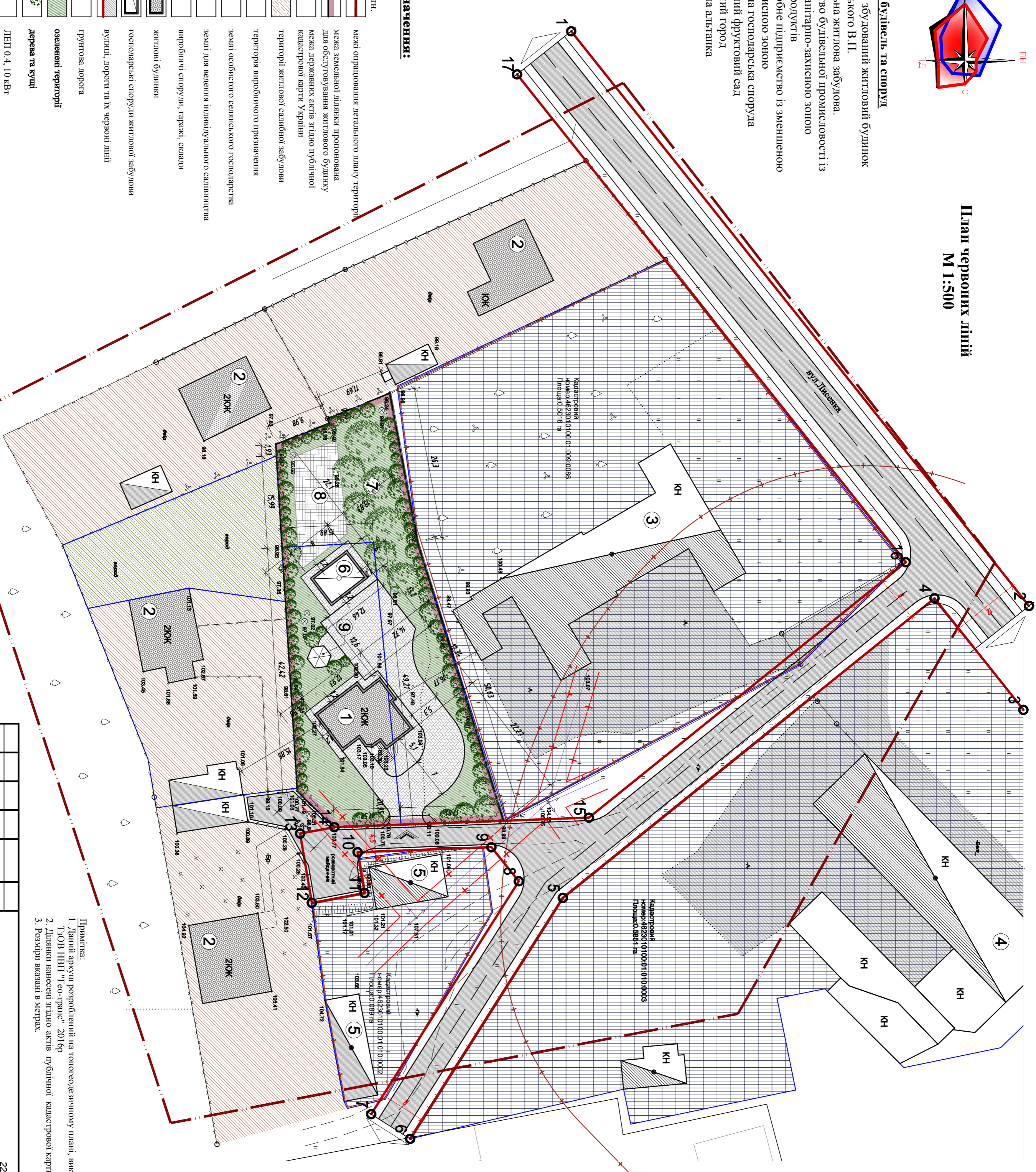
Примітка:
 1. Дані за місцем розроблення на топогеодезичному плані, виконаному фірмою ТзОВ НВП "Гео-Транс" 2019 бр.
 2. Ділянки нанесені згідно актів публічної кадастрової карти України.
 3. Розміри вказані в метрах.





План Червоних ліній М 1:500

- Експлікація будівель та споруд**
1. Самовільно збудований житловий будинок гр. Петрівського В.П.
 2. Індивідуальна житлова забудова.
 3. Підприємство будівельної промисловості із зменшеною санітарно-захисною зоною
 4. Гуртівня продуктів
 5. Деревообробне підприємство із зменшеною санітарно-захисною зоною
 6. Проектована господарська споруда
 7. Проектований фруктовий сад
 8. Проектований город
 9. Проектована альтаanka



УМОВНІ ПОЗНАЧЕННЯ:

	існ.		проектн.
	межі опрацювання деталного плану території		межі опрацювання деталного плану території
	межа земельної ділянки пропонується для обслуговування житлового будинку		межа земельної ділянки пропонується для обслуговування житлового будинку
	межа державних актів згідно публічної кадастрової карти України		межа державних актів згідно публічної кадастрової карти України
	територія житлової садибної забудови		територія житлової садибної забудови
	територія виробничого призначення		територія виробничого призначення
	землі особистого селянського господарства		землі особистого селянського господарства
	землі для ведення індивідуального садівництва		землі для ведення індивідуального садівництва
	виробничі споруди, гаражі, склади		виробничі споруди, гаражі, склади
	житлові будинки		житлові будинки
	господарські споруди житлової забудови		господарські споруди житлової забудови
	вулиці, дороги та їх червоні лінії		вулиці, дороги та їх червоні лінії
	грунтова дорога		грунтова дорога
	озеленені території		озеленені території
	дерева та кущі		дерева та кущі
	ЛЕП 0,4, 10 кВт		ЛЕП 0,4, 10 кВт
	охоронна зона ЛЕП		охоронна зона ЛЕП
	санітарно-захисна зона		санітарно-захисна зона
	мошениця бруківкою		мошениця бруківкою
	город		город

№ точки	X	Y
1	1335269.29	5479506.29
2	1335369.03	5479585.70
3	1335387.07	5479584.72
4	1335367.70	5479569.30
5	1335419.70	5479504.84
6	1335461.51	5479478.36

№ точки	X	Y
7	1335457.23	5479474.60
8	1335416.81	5479497.20
9	1335410.91	5479492.44
10	1335411.77	5479469.24
11	1335418.85	5479470.44
12	1335420.56	5479461.30

№ точки	X	Y
13	1335408.53	5479459.26
14	1335407.42	5479465.20
15	1335405.77	5479509.36
16	1335361.44	5479564.32
17	1335276.77	5479496.90

Вид	Кат. №	вартуш	№ док.	лілієс	дата
ГАЛП	Соля				
Розробле	Туз				
Перевіряє	Соля				
Замовник: Виконавчий комітет Миколаївської міської ради					
Детальний план території по вул. Миківча-51 в м. Миколаєві з метою зміни цільового призначення земельної ділянки для будівництва та обслуговування житлового будинку, автостоянки будівель споруд					
План Червоних ліній М 1:500					
22/17 ДПТ					
ЛПТ "АрхіС" ліцензія АВ/614302					

Примітка:
 1. Дані вартуш розроблений на топогеодезичному плані, виконаному фірмою ТзОВ НВП "Тео-Транс" 2016бр
 2. Лінійки нанесені згідно актів публічної кадастрової карти України
 3. Розміри вказані в метрах

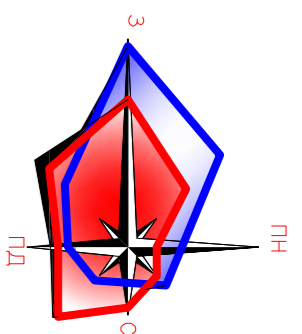


Схема організації руху транспорту та пішоходів М 1:500 Поперечний профіль вулиці

- ### Експлікація будівель та споруд
1. Самовільно збудований житловий будинок гр. Петрівського В.П.
 2. Індивідуальна житлова забудова.
 3. Підприємство будівельної промисловості із зменшеною санітарно-захисною зоною
 4. Гуртівня продуктів
 5. Деревообробне підприємство із зменшеною санітарно-захисною зоною
 6. Проектована господарська споруда
 7. Проектований фруктовий сад
 8. Проектований город
 9. Проектована альтаanka

УМОВНІ ПОЗНАЧЕННЯ:

Існ.	проекти.	опис
[Symbol]	[Symbol]	межі опрацювання деталізованого плану території
[Symbol]	[Symbol]	межа земельної ділянки пропонується для обслуговування житлового будинку
[Symbol]	[Symbol]	межа державних актів згідно публічної кадастрової карти України
[Symbol]	[Symbol]	територія житлової садибної забудови
[Symbol]	[Symbol]	територія виробничого призначення
[Symbol]	[Symbol]	землі особистого селянського господарства
[Symbol]	[Symbol]	землі для ведення індивідуального садівництва
[Symbol]	[Symbol]	виробничі споруди, гаражі, склади
[Symbol]	[Symbol]	житлові будинки
[Symbol]	[Symbol]	господарські споруди житлової забудови
[Symbol]	[Symbol]	вулиці, дороги та їх червоні лінії
[Symbol]	[Symbol]	грудтова дорога
[Symbol]	[Symbol]	озеленені території
[Symbol]	[Symbol]	деревса та кущі
[Symbol]	[Symbol]	ДЛП 0,4, 10 квт
[Symbol]	[Symbol]	охоронна зона ДЛП
[Symbol]	[Symbol]	санітарно-захисна зона
[Symbol]	[Symbol]	основні напрямки руху транспорту
[Symbol]	[Symbol]	основні напрямки руху пішоходів



Примітка:
 1. Дані про вул. розроблений на топогеодезичному плані, виконаному фірмою ТзОВ НВП "Гео-Транс" 2019 бр
 2. Лінійки нанесені згідно актів публічної кадастрової карти України
 3. Розміри вказані в метрах

22/17 ДПТ			
Замовник:		Виконавчий колектив Миколаївської міської ради	
Вид	Кат. №	арх. №	№ док.
ГАП	Соля	Туз	Соля
Розробив	Туз		
Перевіряв	Соля		
Детальний план території по вул. Миківча-51 в м. Миколаєві з метою зміни цільового призначення земельної ділянки для будівництва та обслуговування житлового будинку, господарських будівель і споруд		Стадія	Арх.ш
Схема організації руху транспорту на пішохіді М 1:500 Поперечний профіль вулиці		ДПТ	5
		ПТ "АрхіС" ліцензія АВ/614302	

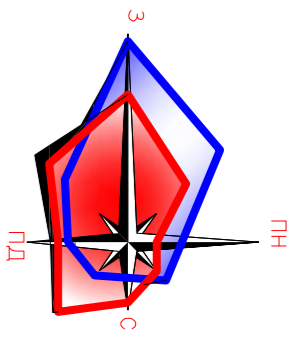


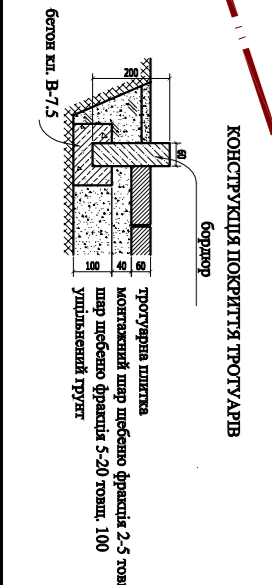
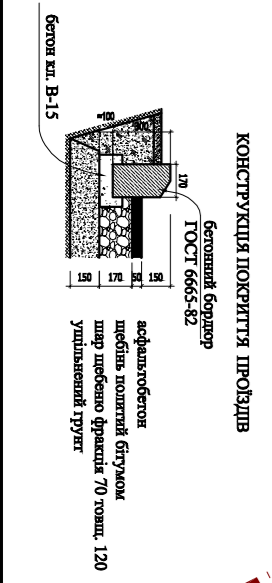
Схема інженерної підготовки території та вертикального планування М 1:500

Експлікація будівель та споруд

1. Самовільно збудований житловий будинок гр. Петрівського В.П.
2. Індивідуальна жилова забудова.
3. Підприємства будівельної промисловості із зменшеною санітарно-захисною зоною
4. Гуртівня продуктів
5. Деревообробне підприємство із зменшеною санітарно-захисною зоною
6. Проектована господарська споруда
7. Проектований фруктовий сад
8. Проектований город
9. Проектована альтаanka

УМОВНІ ПОЗНАЧЕННЯ:

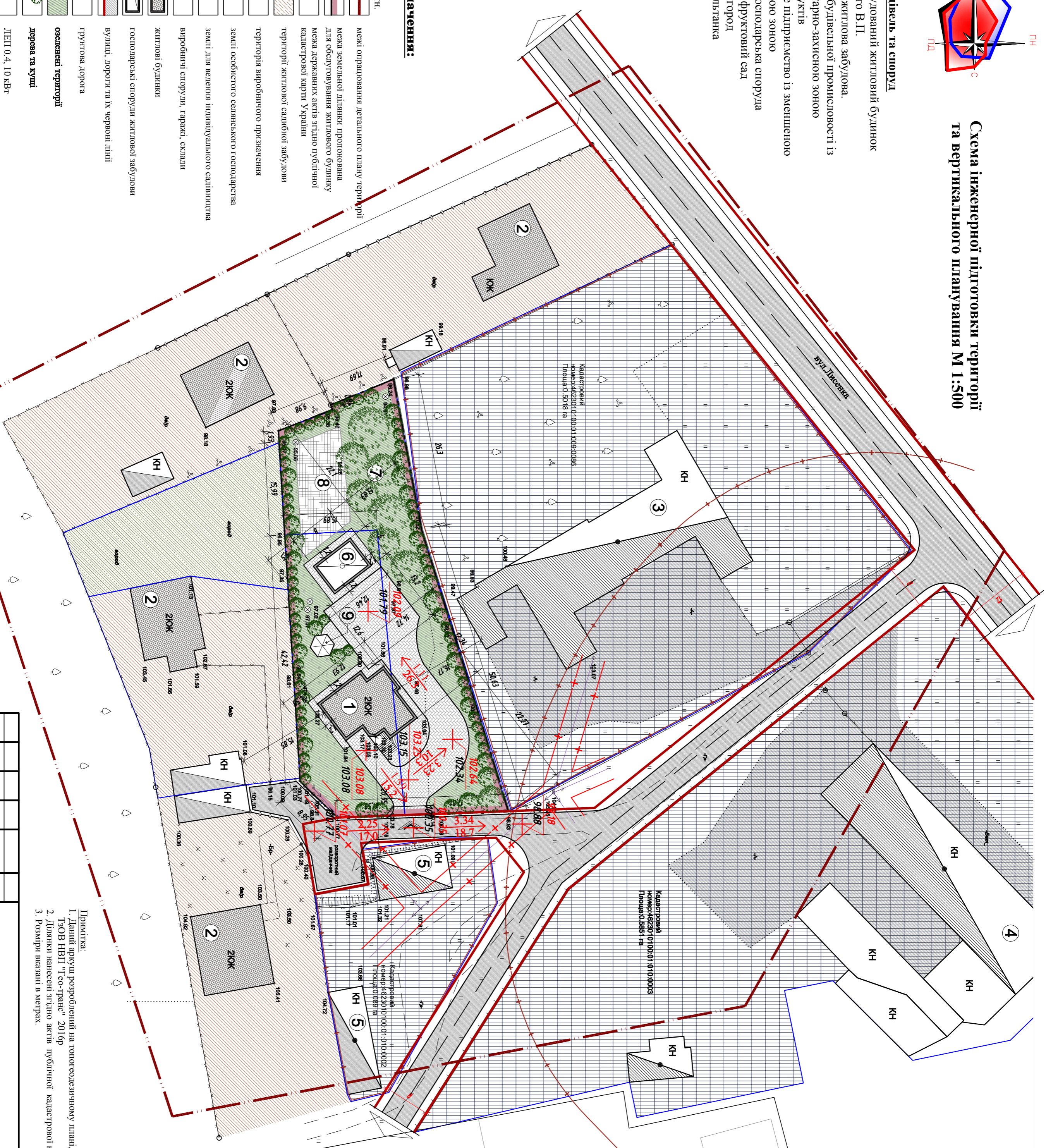
Існ.	проекти.	опис
		Межі опрацювання детального плану території
		Межа земельної ділянки пропонується для обслуговування житлового будинку
		Межа державних актів згідно публічної кадастрової карти України
		територія житлової садибної забудови
		територія виробничого призначення
		землі особистого селянського господарства
		землі для ведення індивідуального садиництва
		виробничі споруди, гаражі, склади
		житлові будинки
		господарські споруди житлової забудови
		вулиці, дороги та їх червоні лінії
		пругова дорога
		озеленені території
		деревса та кущі
		ДЕП 0,4, 10 кВт
		охоронна зона ДЕП
		санітарно-захисна зона
		306,9
		306,9
		0,01
		49,2



Види		Кат.	№	аркуш	№	док.	лінійс.	дата
ГАП	Соля							
Розробле	Туз							
Перевіряє	Соля							

Замовник:		Виконавчий комплект	
		Миколаївської міської ради	
Дата	22/17	ДПТ	ДПТ
Склад	Арх/ш	Арх/ш/с	
ДПТ	6		

Примітка:
 1. Дані за архіт. розроблений на топогеодезичному плані, виконаному фірмою ТзОВ НВП "Тео-Транс" 2016 бр.
 2. Лінійки нанесені згідно актів публічної кадастрової карти України.
 3. Розміри вказані в метрах.



Кадастровий номер: 46230101000191000003
 Площа: 0,085 га

Кадастровий номер: 46230101000191000002
 Площа: 0,088 га

Кадастровий номер: 46230101000191000002
 Площа: 0,088 га

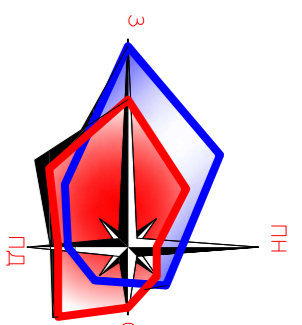


Схема інженерних мереж, споруді використанні підземного простору М 1:500

Експлікація будівель та споруд

1. Самовільно збудований житловий будинок гр. Петрівського В.П.
2. Індивідуальна житлова забудова.
3. Підприємство будівельної промисловості із зменшеною санітарно-захисною зоною
4. Гуртівня продуктів
5. Деревообробне підприємство із зменшеною санітарно-захисною зоною
6. Проектована господарська споруда
7. Проектований фруктовий сад
8. Проектований город
9. Проектована альтаanka

УМОВНІ ПОЗНАЧЕННЯ:

	проекти.
	Межі опрацювання детального плану території
	Межа земельної ділянки пропонується для обслуговування житлового будинку
	Межа державних актів згідно публічної кадастрової карти України
	територія житлової садибної забудови
	територія виробничого призначення
	землі особистого селянського господарства
	землі для ведення індивідуального садівництва
	виробничі споруди, гаражі, склади
	житлові будинки
	господарські споруди житлової забудови
	вулиці, дороги та їх червоні лінії
	протова дорога
	озеленені території
	дереза та кущі
	ЛЕП 0,4, 10 кВт
	охоронна зона ЛЕП
	санітарно-захисна зона
	проектована каналізація
	проектований водопровід
	проектована ЛЕП 0,4 кВт



- Примітка:
1. Дані за архіви розроблений на топогеодезичному плані, виконаному фірмою ТзОВ НВП "Тео-Транс" 2019 бр
 2. Ділянки нанесені згідно актів публічної кадастрової карти України
 3. Розміри вказані в метрах

Замовник:		Виконавчий копілет		22/17 ДПТ	
		Миколаївської міської ради			
Вид	Кат. №	аркуш	№ док.	лінійс.	дата
ГАП	Соля				
Розробив	Туз				
Перевірив	Соля				
Замовник:				Стадія	Арх/ш
Детальний план території по вул. Микевича, 51 в м. Миколаєві з метою зміни цільового призначення земельної ділянки для будівництва та обслуговування житлового будинку, господарських будівель і споруд				ДПТ	7
Схема інженерних мереж, споруді використанні підземного простору М 1:500				ПТ "АрхіС" ліцензія АВ/614302	