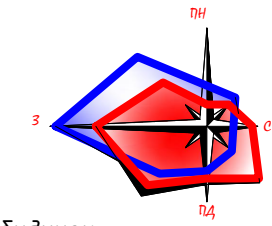


# СХЕМА ОРГАНІЗАЦІЇ РУХУ ТРАНСПОРТУ І ПІШОХОДІВ

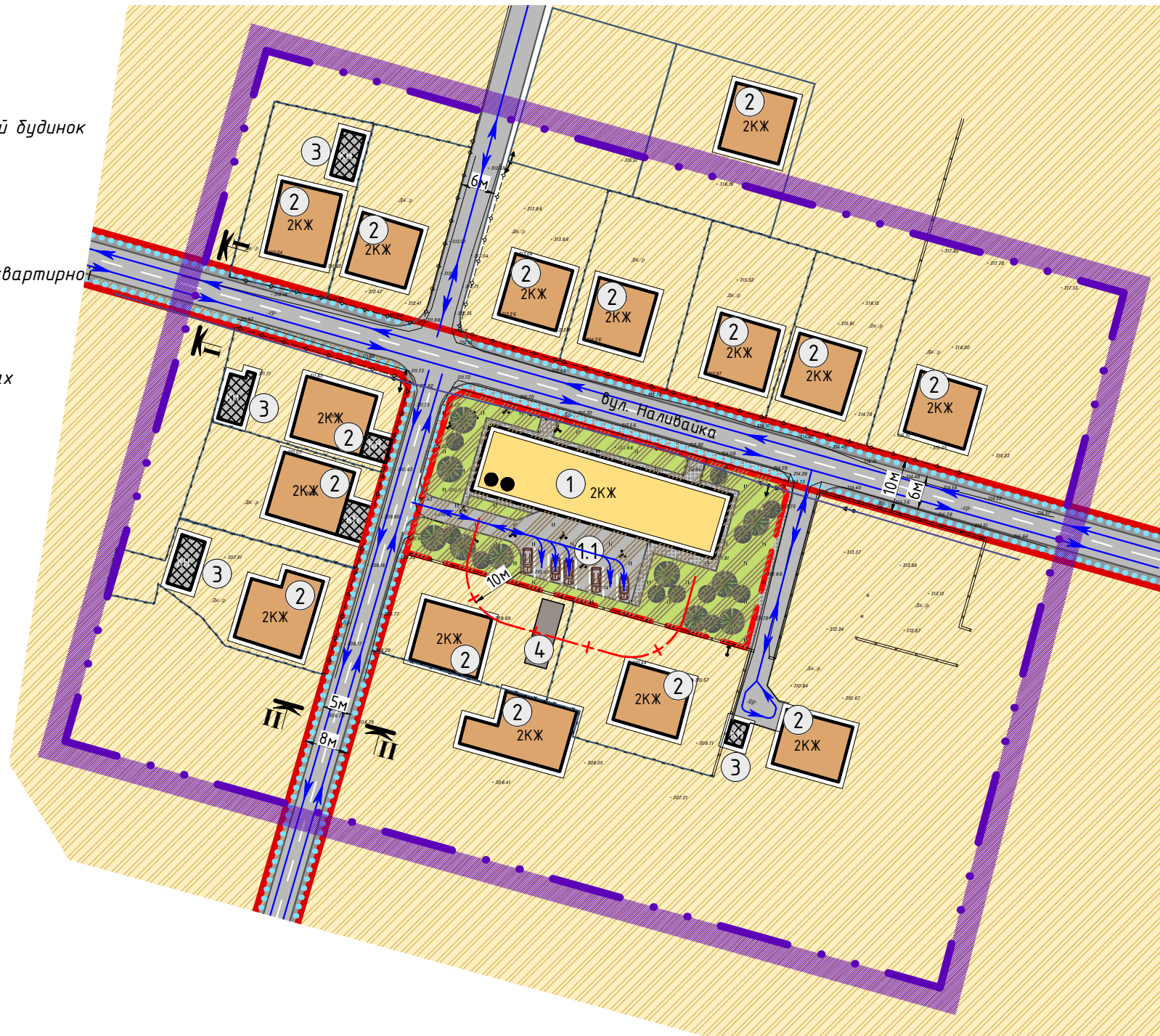
М 1:1000



## Умовні позначення

Існ.	Проект	Опис
		Багатоквартирний житловий будинок
		Територія житлової садибної забудови
		Нежитлові будівлі
		Територія житлової багатоквартирної малоповерхової забудови
		Територія житлової садибної забудови
		Територія озеленення в межах червоних ліній вулиць

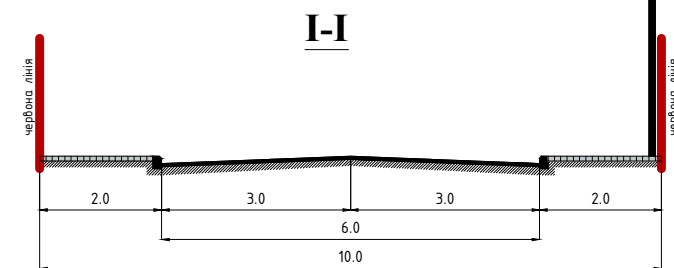
- Межі детального плану
- Межа проектованої ділянки
- Червоні лінії вулиць
- Санітарно-захисна зона
- Охоронна зона
- Повітряна лінія електропередачі (існ.)
- Мережа газопроводу низького тиску (існ.)
- Мережа водопроводу (існ.)
- Мережа каналізації (існ.)
- Дороги, вулиці та червоні лінії (існ.)
- Дороги, вулиці (існ.)
- Покриття тротуарів, пішохідних зон (існ.)
- Покриття тротуарів, пішохідних зон (проект)
- Рух автомобілів
- Пішохідні зв'язки (проект)
- В'їзди - виїзди на територію



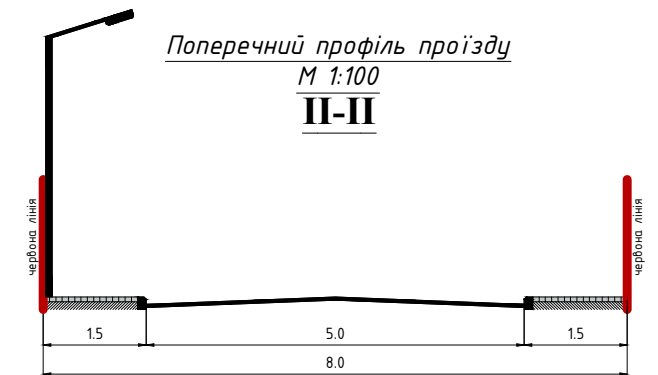
## ЕКСПЛІКАЦІЯ

- Багатоквартирний житловий будинок (ведеться будівництво, під який відводиться земельна ділянка для обслуговування)
  - Автостоянка (проект)
- Індивідуальний житловий будинок садибного типу (існ.)
- Господарські будівлі (існ.)
- Теплиця (існ.)

Поперечний профіль вулиці з червоними лініями  
М 1:100



Поперечний профіль проїзду  
М 1:100



### Примітки:

1. Креслення розроблені на основі топографічної зйомки розробленої ТзОВ "ГЕОТРАНС" 2020 р.

ДП -					
Замовник: Миколаївська міська рада Львівської області					
Зм.	Кільк.	Арк.	№ док.	Підпис	Дата
ФО-П		М. Лопушанський			
ГАП		М. Лопушанський			
Виконав		М. Лопушанський			
				ДПТ по вул. Наливайка №4, в м. Миколаєві, на якій розташований багатоквартирний житловий будинок ТзОВ «Миколаївцемремонт» з метою облаштування земельної ділянки для обслуговування багатоквартирного житлового будинку, на землях комунальної власності Миколаївської міської ради. СХЕМА ОРГАНІЗАЦІЇ РУХУ ТРАНСПОРТУ І ПІШОХОДІВ. КРЕСЛЕННЯ ПОПЕРЕЧНИХ ПРОФІЛІВ ВУЛИЦЬ М 1:1000	
				Стадія	Аркуш
				ДПТ	ДП-5
				Аркушів	7
ФОП "Лопушанський М. Р."					