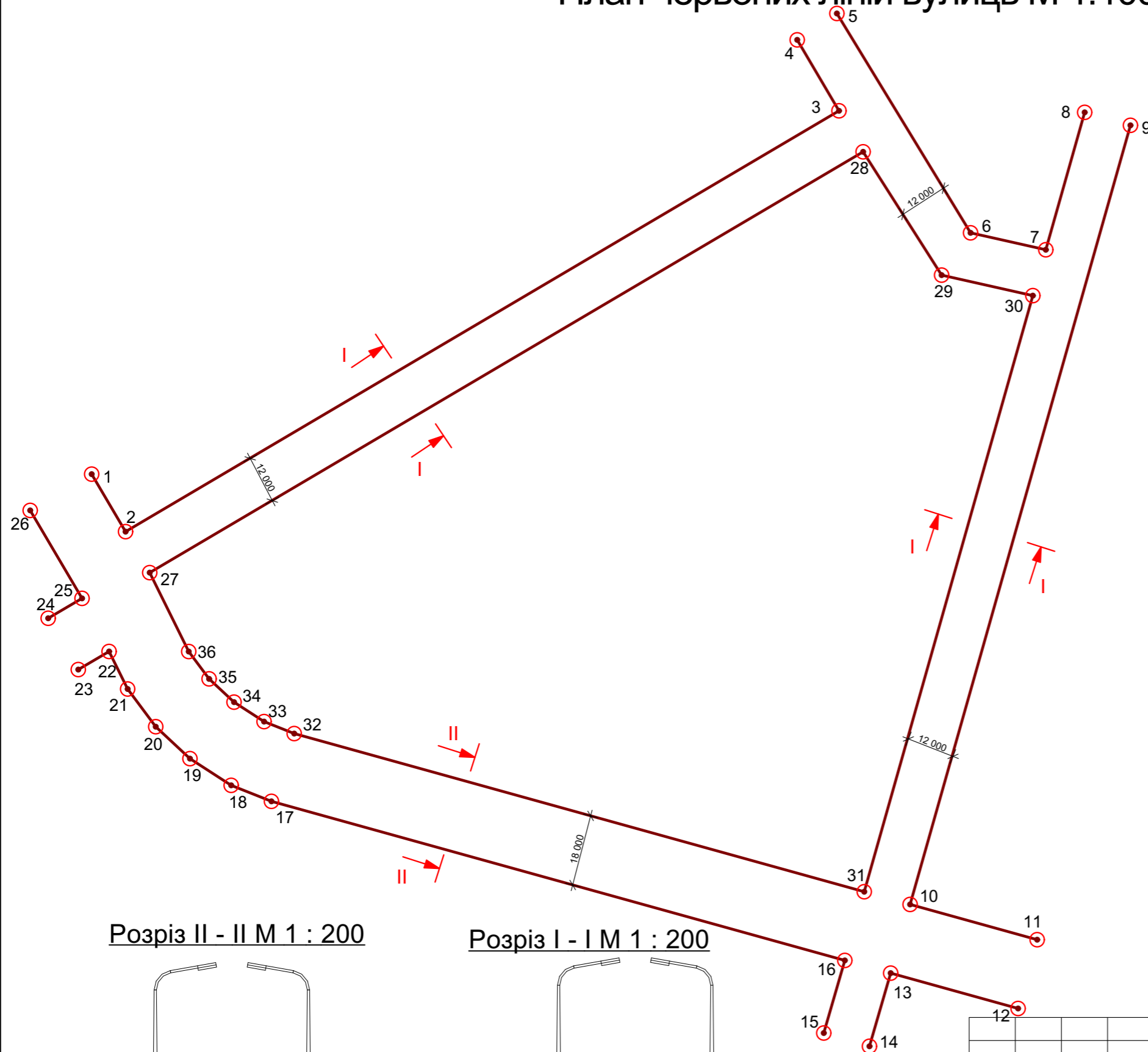
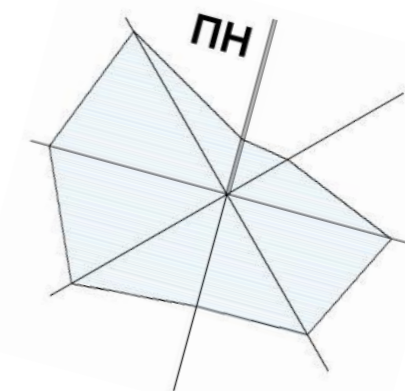
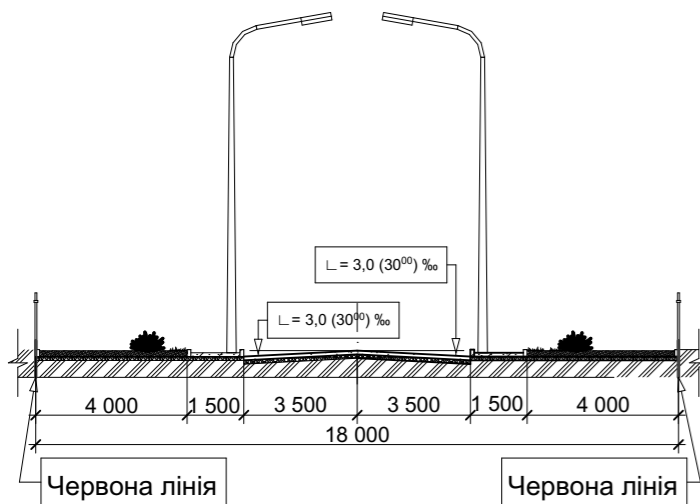


План червоних ліній вулиць М 1:1000



№	X	Y	Довжина	Кут	На точку
1	5 480 030,316	1 334 733,565	16,833	149°28'27"	2
2	5 480 015,818	1 334 742,114	208,914	059°28'30"	3
3	5 480 121,930	1 334 922,070	20,764	329°29'43"	4
4	5 480 139,817	1 334 911,535			5
5	5 480 146,472	1 334 921,542	64,778	148°37'52"	6
6	5 480 091,159	1 334 955,261	19,454	102°40'44"	7
7	5 480 086,894	1 334 974,241	36,009	015°47'33"	8
8	5 480 121,538	1 334 984,043			9
9	5 480 118,271	1 334 995,590	204,161	195°47'51"	10
10	5 479 921,821	1 334 940,009	33,26	105°30'10"	11
11	5 479 912,932	1 334 972,060			12
12	5 479 895,587	1 334 967,250	33,352	285°29'41"	13
13	5 479 904,501	1 334 935,109	19,2	196°10'45"	14
14	5 479 886,058	1 334 929,759			15
15	5 479 889,401	1 334 918,234	19,067	016°12'05"	16
16	5 479 907,708	1 334 923,545	150,098	285°29'57"	17
17	5 479 947,818	1 334 778,913	10,921	291°39'19"	18
18	5 479 951,851	1 334 768,759	12,393	302°56'47"	19
19	5 479 958,585	1 334 758,359	11,809	312°58'31"	20
20	5 479 966,639	1 334 749,725	11,848	323°18'15"	21
21	5 479 976,143	1 334 742,640	10,554	333°40'40"	22
22	5 479 985,604	1 334 737,960	9,009	239°35'33"	23
23	5 479 981,043	1 334 730,191			24
24	5 479 993,978	1 334 722,596	9,906	059°33'07"	25
25	5 479 998,997	1 334 731,136	25,741	329°27'36"	26
26	5 480 021,174	1 334 718,060			1
27	5 480 005,482	1 334 748,209	208,905	059°28'25"	28
28	5 480 111,588	1 334 928,157	36,86	147°30'31"	29
29	5 480 080,500	1 334 947,960	23,584	102°39'48"	30
30	5 480 075,330	1 334 970,970	156,199	195°47'47"	31
31	5 479 925,028	1 334 928,445	149,215	285°29'51"	32
32	5 479 964,904	1 334 784,657	8,187	291°38'44"	33
33	5 479 967,925	1 334 777,053	9,023	302°58'05"	34
34	5 479 972,831	1 334 769,475	8,604	313°01'19"	35
35	5 479 978,696	1 334 763,188	8,596	323°16'36"	36
36	5 479 985,589	1 334 758,049	22,191	333°40'39"	27

Розріз II - II М 1 : 200



Розріз I - I М 1 : 200



Замовник: Миколаївська міська рада П-019-М-08/17					
Детальний план території на земельну ділянку, яка планується до продажу на земельних торгах у формі аукціону для будівництва та обслуговування торгових об'єктів по вул. Львівській в м. Миколаїві					
Зм.	Кільк.	Арк.	Недок.	Підпис	Дата
Директор		М. Габрель			
ГАП		М. Габрель			
Розробив		А. Андрушко			
Перевірив		В. Теліщак			
Норм.контр.		М. Габрель			
План червоних ліній вулиць М 1:1000				Стадія	Лист
				ДПТ	4
				Листів	7
				ТзОВ ПО "УкрЗахідУрбанізація"	