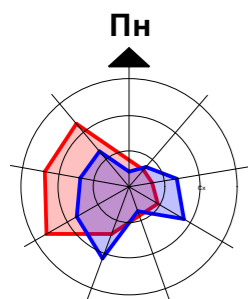
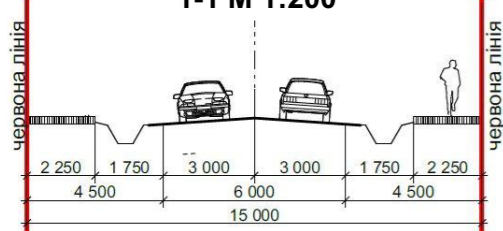


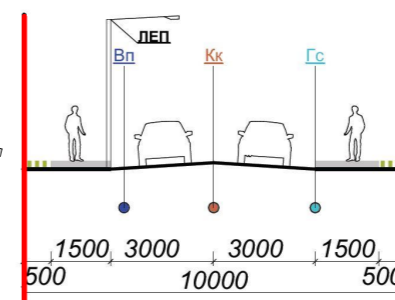
**Проектний план, суміщений зі схемою проектних планувальних обмежень М1:1000.
Креслення поперечних профілів вулиць М 1:200**



Поперечний профіль 1-1 М 1:200



Поперечний профіль 2-2 М 1:200



ТЕХНІКО-ЕКОНОМІЧНІ ПОКАЗНИКИ
 Площа опрацювання ДПТ - 0,9493 га
 Площа забудови - 434,0 м²
 Площа заощення - 4285,0 м²
 Площа озеленення - 4774 м²

Площа ділянки - 0,2200 га
 Площа забудови - 277,0 м²
 Площа заощення - 1709,2 м²
 Площа озеленення - 213,8 м²

УМОВНІ ПОЗНАЧЕННЯ

існ.	проект.	
		Межа розробки детального плану
		Межа ділянок проектування
		Територія житлової садибної забудови у приватній власності
		Територія громадської забудови
		Житлові будинки
		Громадські споруди
		Нежитлові споруди
		Фундаменти споруд
		Вулиці та їх червоні лінії
		Лінії регулювання забудови
		Трансформаторна
		ЛЕП низької напруги
		Газопровід середнього тиску
		Озеленення території
		Охоронна зона

ЕКСПЛІКАЦІЯ

- | | |
|-------------------------------|-----------|
| 1.Магазин-склад | (проект.) |
| 2.Навіс | (проект.) |
| 3.Розвантажувальний майданчик | (проект.) |
| 4.Автостоянка на 10 авто | (проект.) |
| 5.Трансформатор | (існ.) |

Примітка: даний аркуш розроблено на топографо-геодезичній зйомці М 1:1000

Зм.						ДПТ		
Зм.	К-сть	Арк.	Недок.	Підпис	Дата	Детальний план території		
ГАП	Жура С.О.					ДПТ	4	7
Архітектор	Штанько А.А.					ТзОВ «ІМТА» 2018 р.		

Детальний план території земельної ділянки для розміщення магазину-складу будівельних матеріалів по вул.Полуботка, 10 в м.Миколаїв Миколаївського району Львівської області

Проектний план, суміщений зі схемою проектних планувальних обмежень М 1:1000.
Креслення поперечних профілів вулиць М 1:200